

Раздел 4

План границ объекта

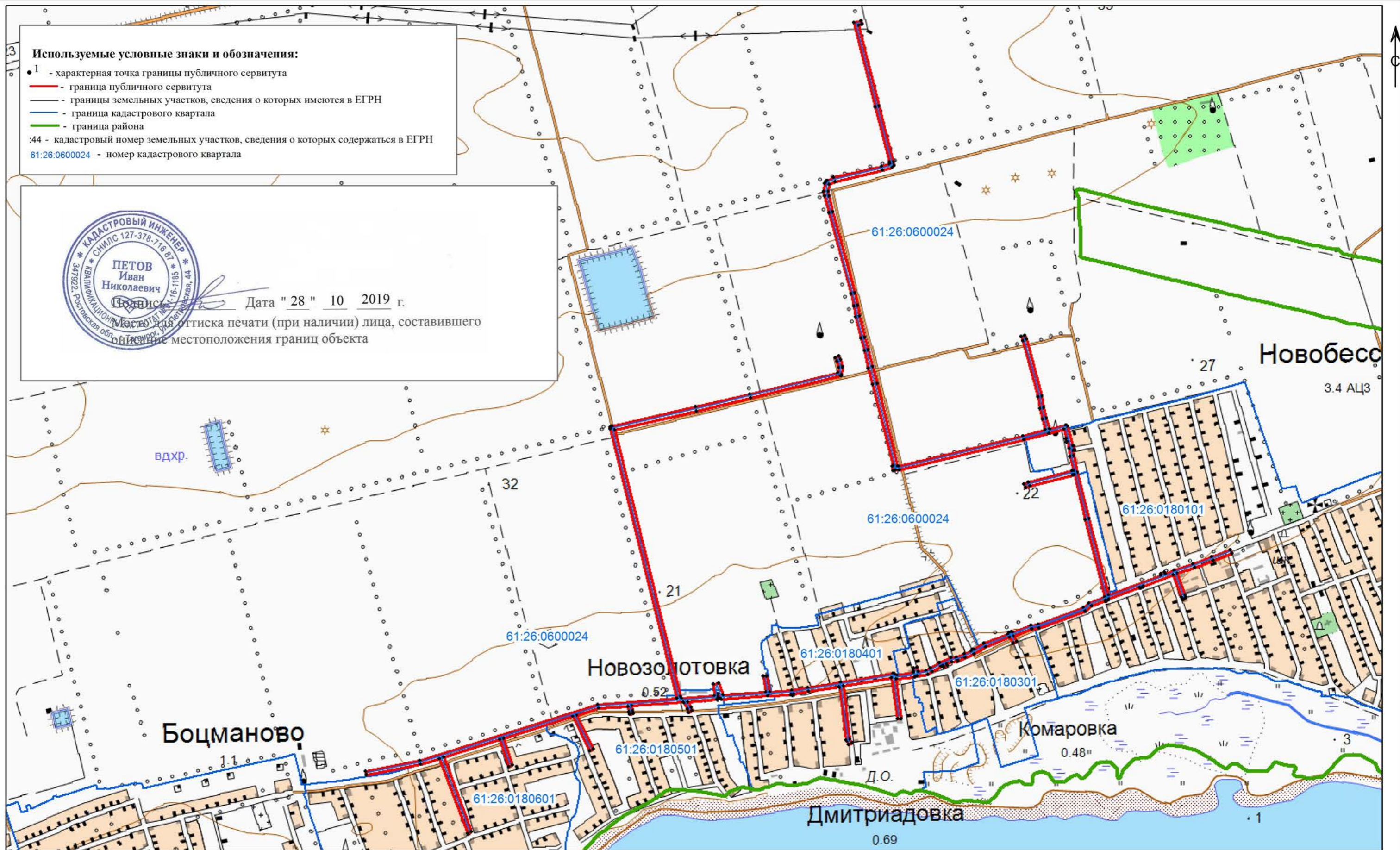
Используемые условные знаки и обозначения:

- 1 - характерная точка границы публичного сервитута
- (красная линия) - граница публичного сервитута
- (черная линия) - границы земельных участков, сведения о которых имеются в ЕГРН
- (синяя линия) - граница кадастрового квартала
- (зеленая линия) - граница района
- 44 - кадастровый номер земельных участков, сведения о которых содержатся в ЕГРН
- 61:26:0600024 - номер кадастрового квартала



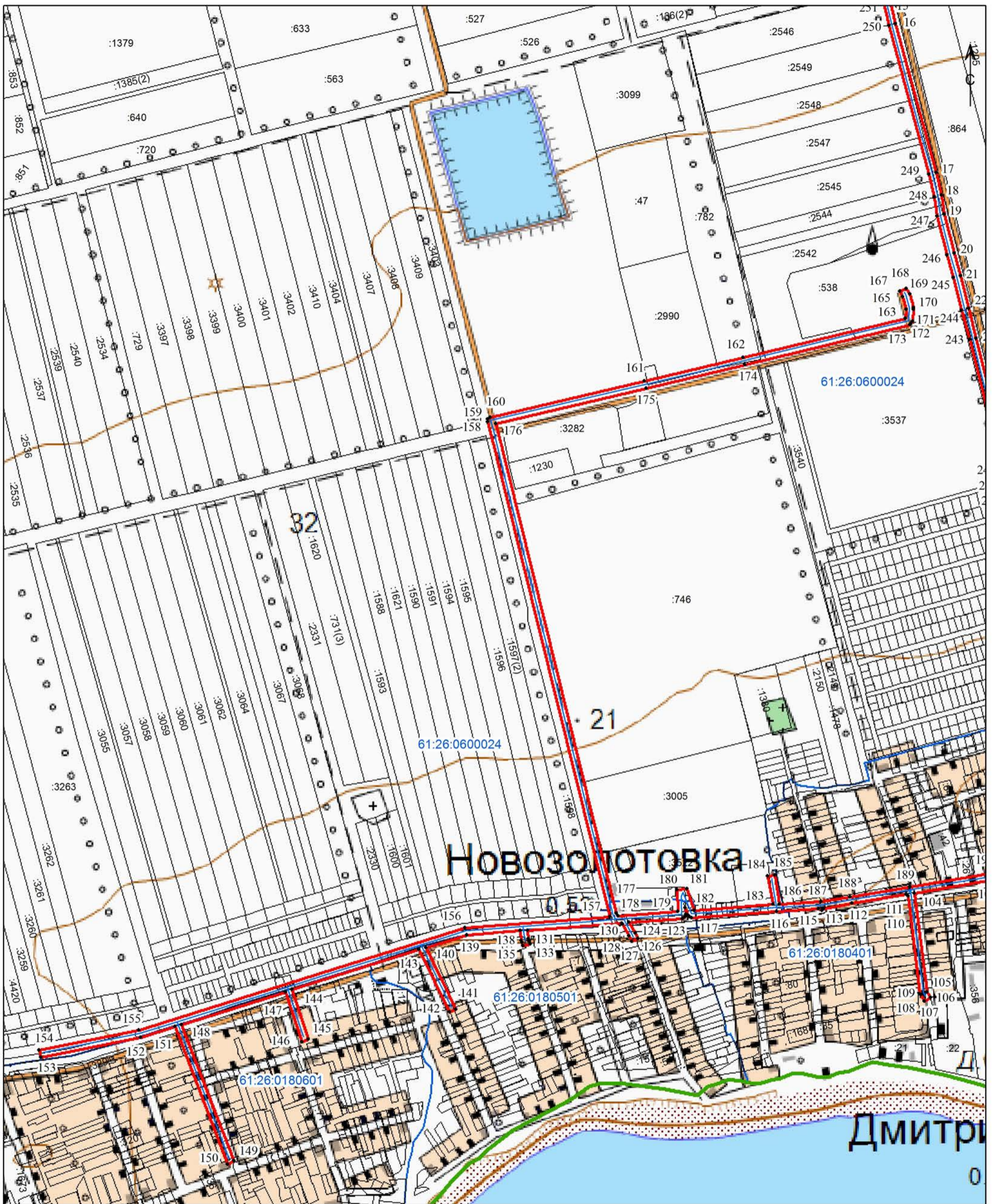
Дата " 28 " 10 2019 г.

Место для оттиска печати (при наличии) лица, составившего описание местоположения границ объекта



Масштаб 1:18 000

План границ объекта



Масштаб 1:10 000

Используемые условные знаки и обозначения:

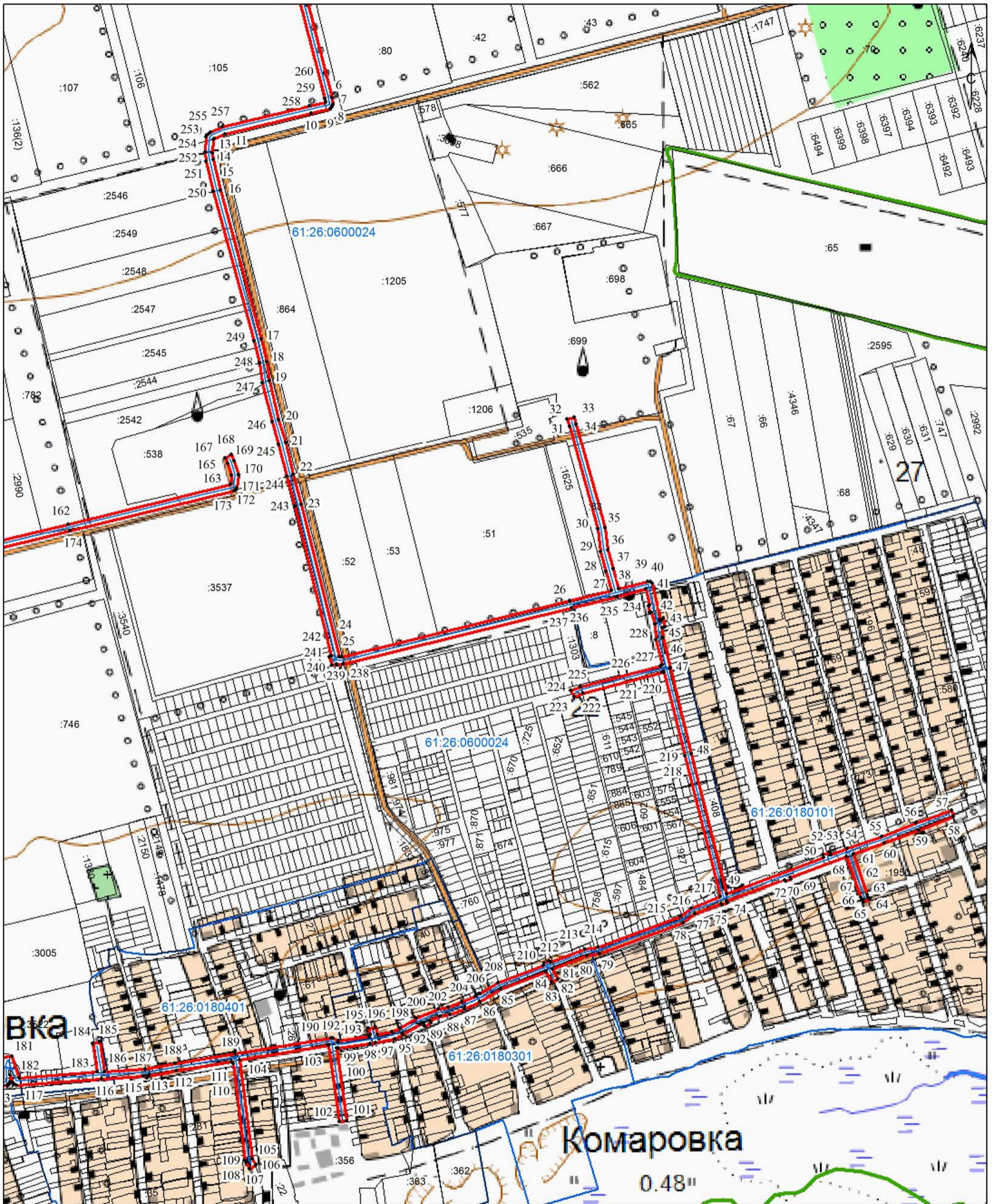
- 1 - характерная точка границы публичного сервитута
- (red line) - граница публичного сервитута
- (black line) - границы земельных участков, сведения о которых имеются в ЕГРН
- (blue line) - граница кадастрового квартала
- (green line) - граница района
- :44 - кадастровый номер земельных участков, сведения о которых содержатся в ЕГРН
- 61:26:0600014 - номер кадастрового квартала



Дата "28" 10 2019 г.

Место для оттиска печати (при наличии) лица, составившего описание местоположения границ объекта

План границ объекта



Масштаб 1:10 000

Используемые условные знаки и обозначения:

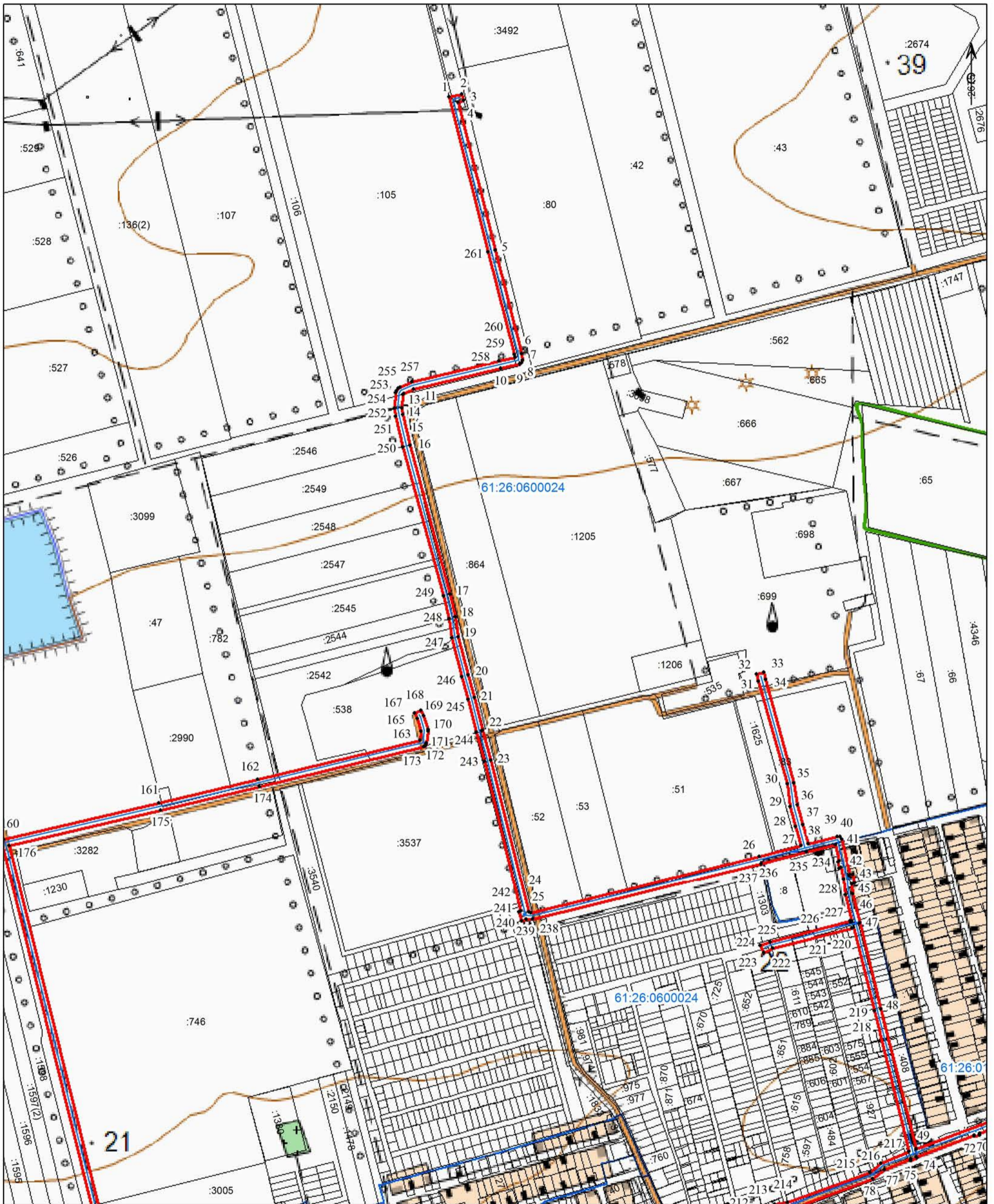
- 1 - характерная точка границы публичного сервитута
- (red line) - граница публичного сервитута
- (black line) - границы земельных участков, сведения о которых имеются в ЕГРН
- (blue line) - граница кадастрового квартала
- (green line) - граница района
- :44 - кадастровый номер земельных участков, сведения о которых содержатся в ЕГРН
- 61:26:0600014 - номер кадастрового квартала



Дата " 28 " 10 2019 г.

Место для оттиска печати (при наличии) лица, составившего описание местоположения границ объекта

План границ объекта



Масштаб 1:10 000

Используемые условные знаки и обозначения:

- 1 - характерная точка границы публичного сервитута
- (красная линия) - граница публичного сервитута
- (черная линия) - границы земельных участков, сведения о которых имеются в ЕГРН
- (синяя линия) - граница кадастрового квартала
- (зеленая линия) - граница района
- :44 - кадастровый номер земельных участков, сведения о которых содержатся в ЕГРН
- 61:26:0600014 - номер кадастрового квартала



Дата " 28 " 10 2019 г.

Место для оттиска печати (при наличии) лица, составившего описание местоположения границ объекта