

ПОСТАНОВЛЕНИЕ

«02» декабря 2022 г.

№ 216

«Об утверждении схемы размещения гаражей, являющихся некапитальными сооружениями, либо стоянок технических или других средств передвижения инвалидов вблизи их места жительства»

В соответствии с Земельным кодексом Российской Федерации, Федеральным законом от 05.04.2021г. № 79-ФЗ «О внесении изменений в отдельные законодательные акты Российской Федерации», Областным законом от 29.07.2021г. № 502-ЗС «О некоторых вопросах, связанных с оформлением в упрощенном порядке прав граждан на гаражи и расположенные под ними земельные участки», постановлением Правительства Ростовской области от 02.11.2021г. № 914 «О порядке утверждения органами местного самоуправления схемы размещения гаражей, являющихся некапитальными сооружениями, либо стоянок технических или других средств передвижения инвалидов вблизи их места жительства», в целях упорядочивания размещения гаражей, являющихся некапитальными сооружениями, на землях или земельных участках, находящихся на территории Новобессергеновского сельского поселения и руководствуясь Уставом муниципального образования «Новобессергеновское сельское поселение»

Постановляю:

1. Утвердить схему размещения гаражей, являющихся некапитальными сооружениями, либо стоянок технических или других средств передвижения инвалидов вблизи их места жительства, согласно приложению № 1.
2. Настоящее постановление вступает в силу с даты его официального опубликования.
3. Контроль за исполнением постановления оставляю за собой.

Глава администрации
Новобессергеновского
сельского поселения



А. Ю. Галуза

Приложение № 1
к постановлению Администрации
Новобессергеновского сельского поселения

02.12.2022 № 216

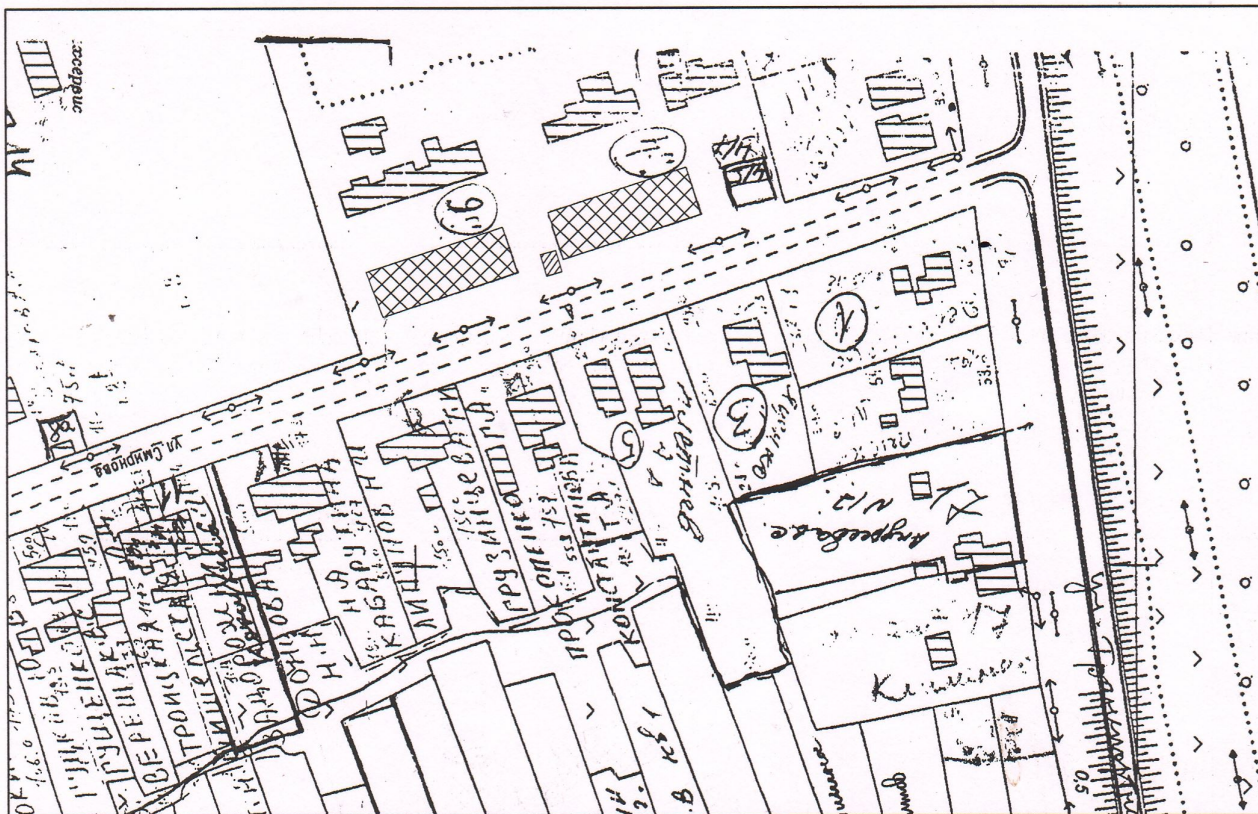
Утверждена
постановлением Администрации
(реквизиты правового акта органа местного
Новобессергеновского сельского поселения
самоуправления об утверждении схемы гаражей,
«Об утверждении схемы размещения гаражей,
являющихся некапитальными сооружениями,
либо стоянок технических или других средств
передвижения инвалидов вблизи их места жительства»
являющихся некапитальными сооружениями, либо
стоянок технических или других средств передвижения
инвалидов вблизи их места жительства
от 02.12.2022 № 216)

Схема размещения гаражей,
являющихся некапитальными сооружениями,
либо стоянки технических средств или других средств
передвижения инвалидов вблизи их места жительства
на территории Неклиновского района

 (наименование поселения, городского округа)




№ п/п	Условный номер объекта	Адресные ориентиры объекта	Кадастровый номер земельного участка	Вид объекта	Площадь места размещения объекта, квадратных метров
1	1С1	с. Александрова Носа, ул. Смирнова, 4	отсутствует	Стоянка	28.8 кв.м

Графическое изображение места (мест) размещения объекта (объектов)



Лист №1
Масштаб 1:2000

Условные обозначения:

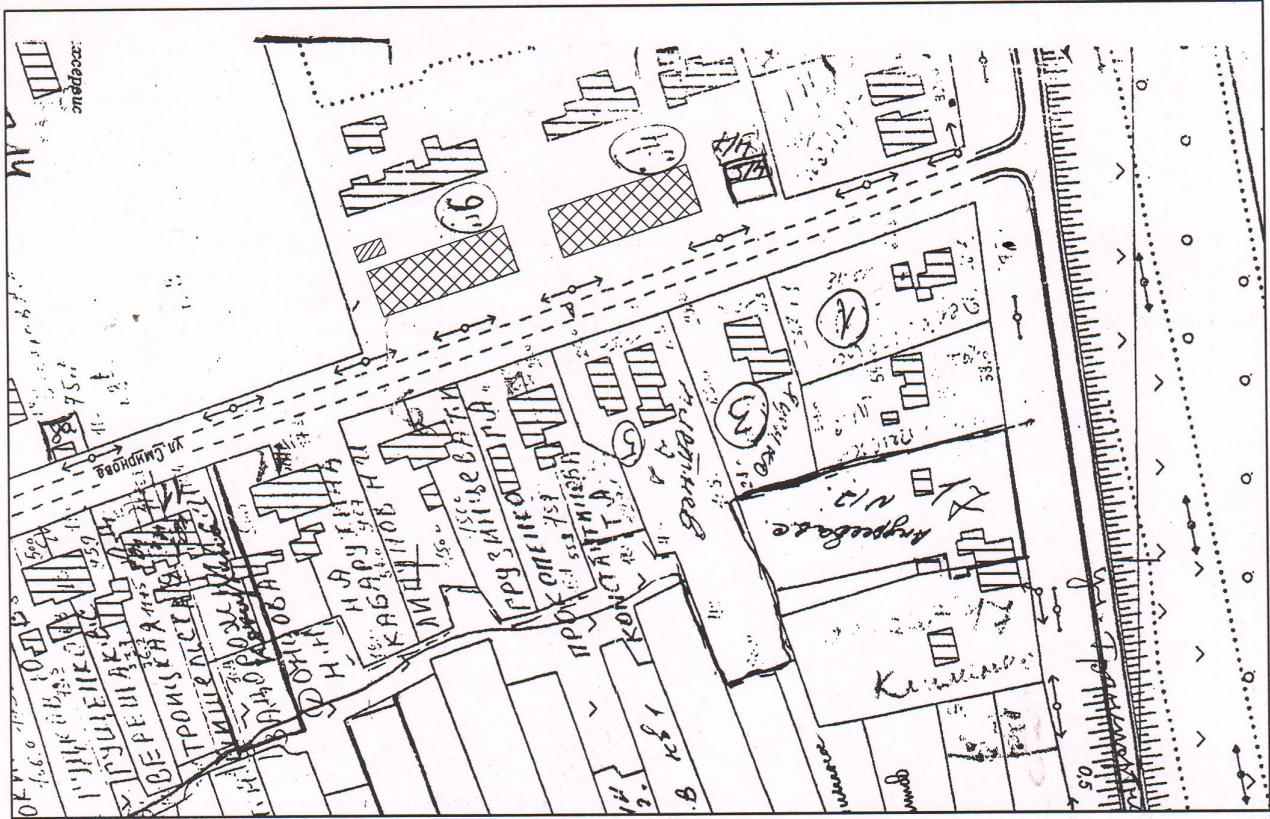
	- Место допустимого устройства парковочных мест и некапитальных сооружений
	- Многоквартирный жилой дом
	- Нежилой объект капитального строительства

Условный номер объекта: 1С1

Обозначение характерных точек границ	Координаты	
	X	Y
1	2	3
нет сведений	-	-




№ п/п	Условный номер объекта	Адресные ориентиры объекта	Кадастровый номер земельного участка	Вид объекта	Площадь места размещения объекта, квадратных метров
1	2С2	с. Александра Носа, ул. Смирнова, 6	отсутствует	Стоянка	36,0 кв.м

Графическое изображение места (мест) размещения объекта (объектов)



Лист №: 2
Масштаб 1:2000

Условные обозначения:

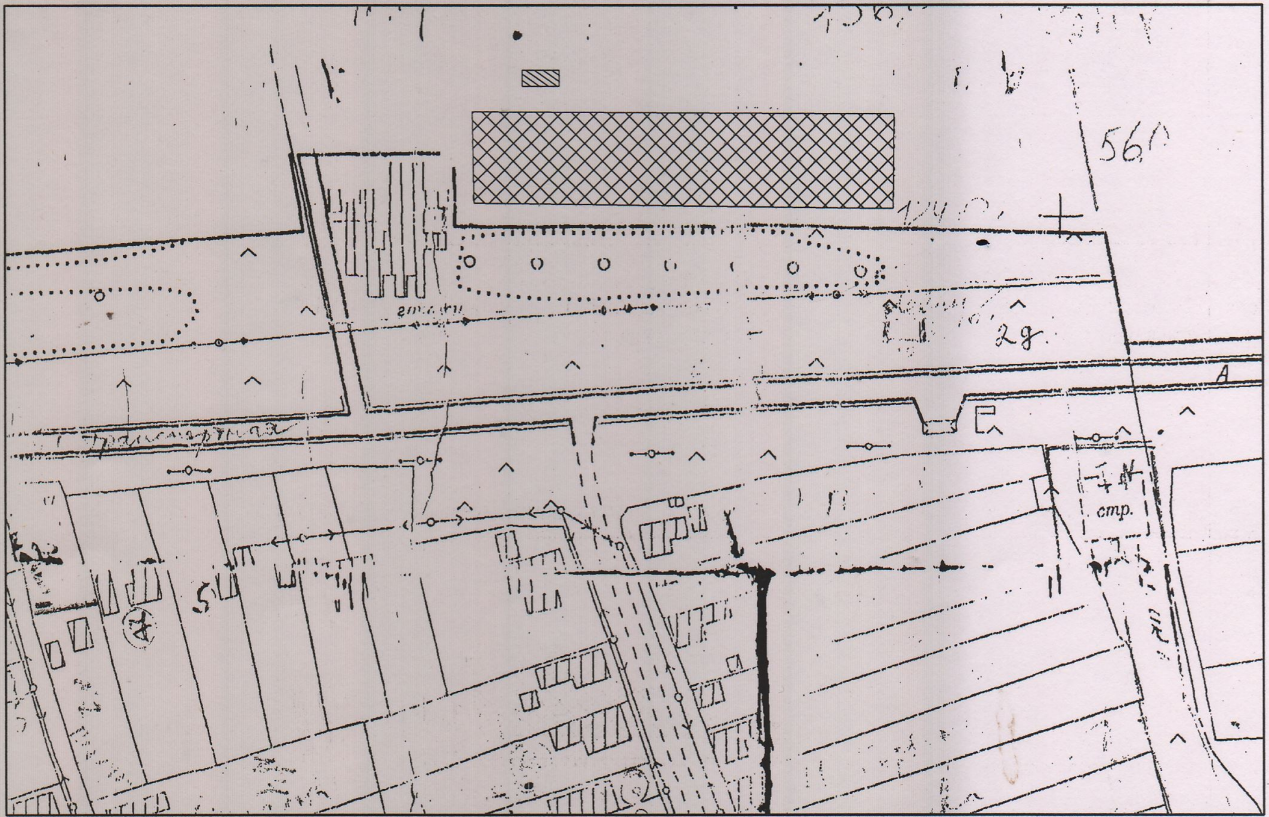
	- Место допустимого устройства парковочных мест и некапитальных сооружений
	- Многоквартирный жилой дом
	- Нежилой объект капитального строительства

Условный номер объекта: 2С2

Обозначение характерных точек границ	Координаты	
	X	Y
1	2	3
нет сведений	-	-




№ п/п	Условный номер объекта	Адресные ориентиры объекта	Кадастровый номер земельного участка	Вид объекта	Площадь места размещения объекта, квадратных метров
1	3С3	с. Новозолотовка, ул. Транспортная, 2	отсутствует	Стоянка	46.8 кв.м

Графическое изображение места (мест) размещения объекта (объектов)



Лист №: 3
Масштаб 1:2000

Условные обозначения:

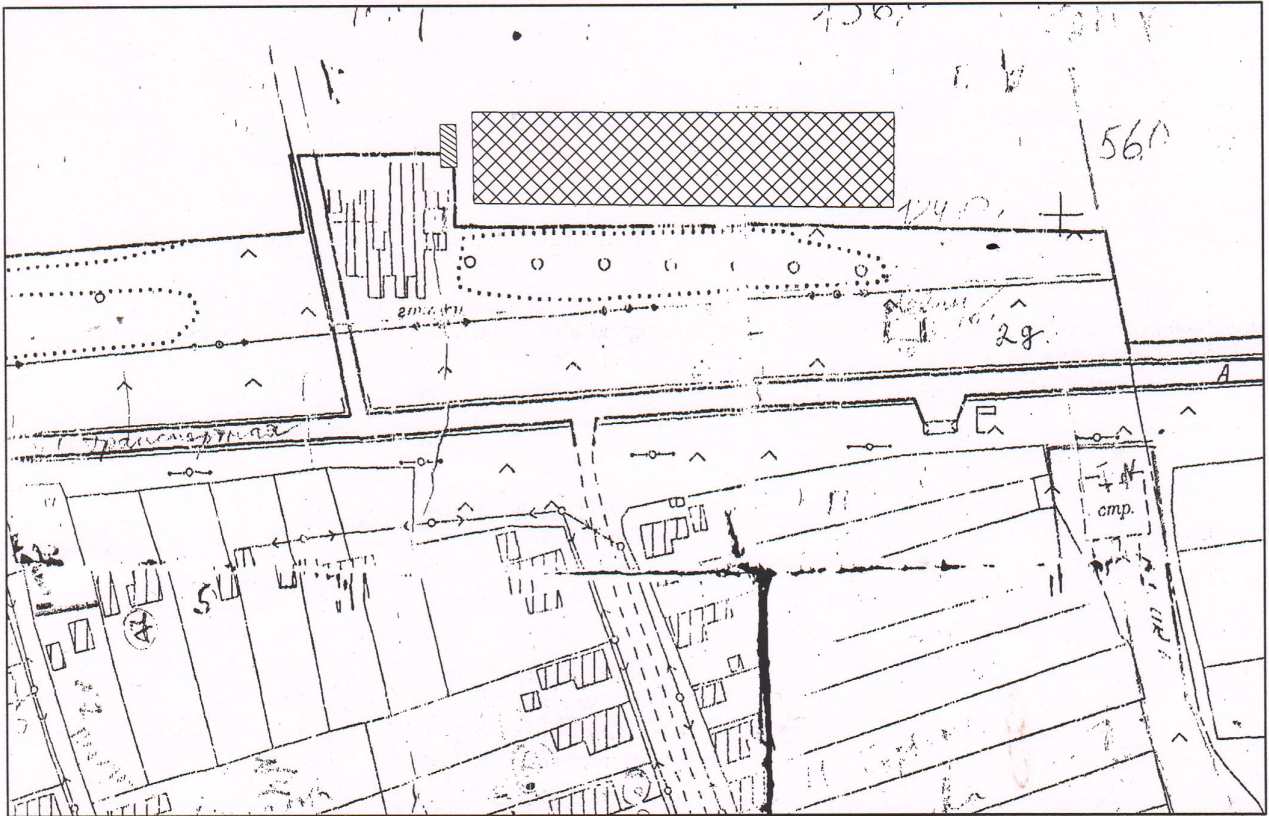
	- Место допустимого устройства парковочных мест и некапитальных сооружений
	- Многоквартирный жилой дом
	- Нежилой объект капитального строительства

Условный номер объекта: 3С3

Обозначение характерных точек границ	Координаты	
	X	Y
1	2	3
нет сведений	-	-




№ п/п	Условный номер объекта	Адресные ориентиры объекта	Кадастровый номер земельного участка	Вид объекта	Площадь места размещения объекта, квадратных метров
1	4С4	с. Новозолотовка, ул. Транспортная, 2	отсутствует	Стоянка	54.0 кв.м

Графическое изображение места (мест) размещения объекта (объектов)



Лист №: 4
Масштаб 1:2000

Условные обозначения:

	- Место допустимого устройства парковочных мест и некапитальных сооружений
	- Многоквартирный жилой дом
	- Нежилой объект капитального строительства

Условный номер объекта: 4С4

Обозначение характерных точек границ	Координаты	
	X	Y
1	2	3
нет сведений	-	-